

Beslut om utvidgat strandskydd i Håbo kommun, Uppsala län

Tillhör Länsstyrelsens beslut dnr. 511-2627-14, dat. 2014-12-17

Håbo kommun Kommunöversikt

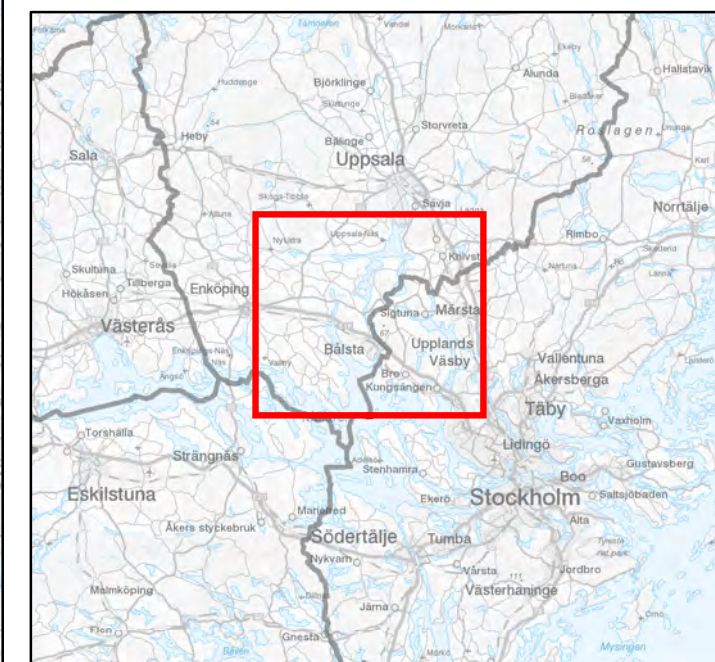
Teckenförklaring

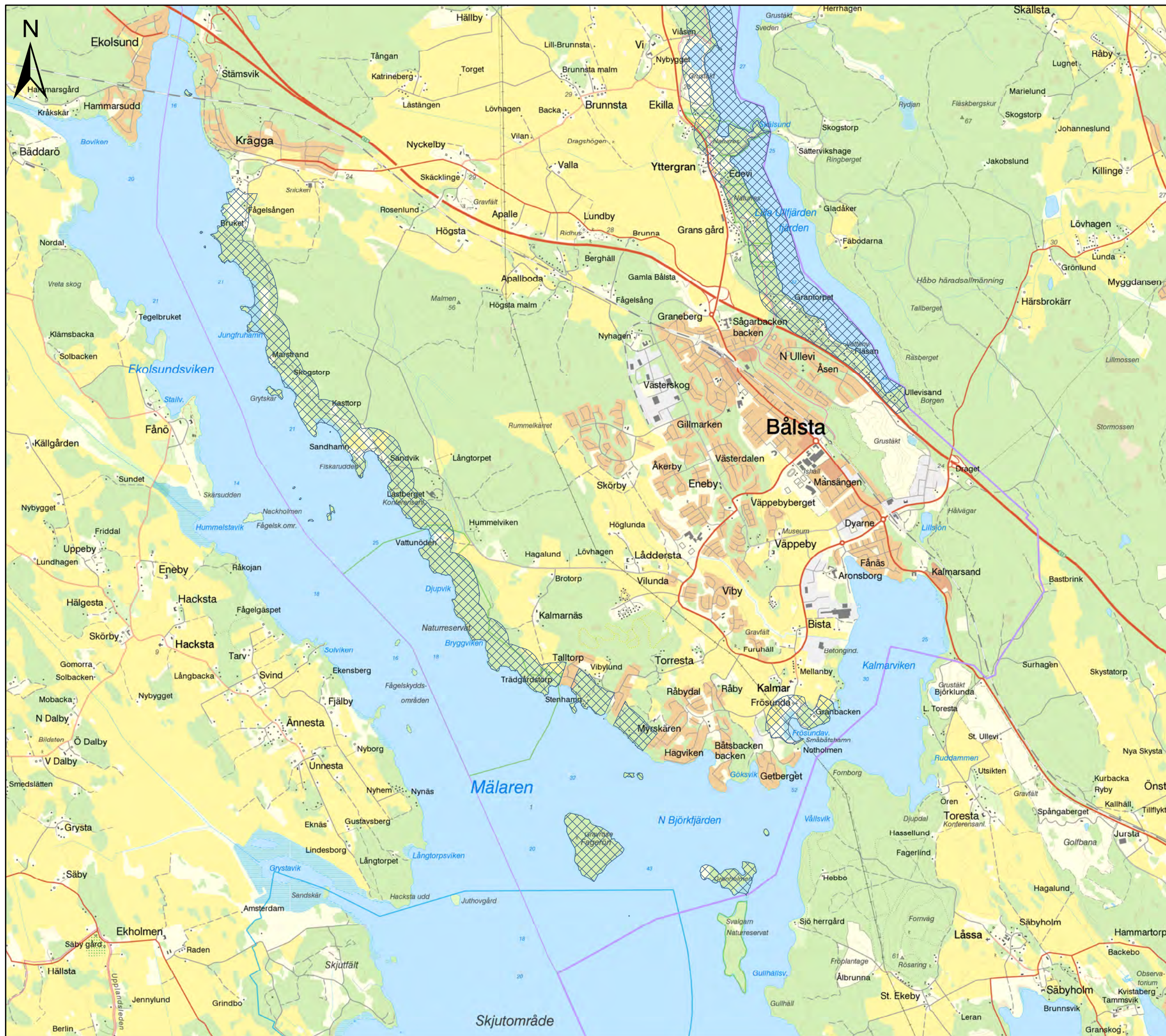
- Utvidgat strandskydd
- Kommungräns
- Kartutsnitt

Upplysningar

Kartan visar endast var strandskyddet är utvidgat, det vill säga sträcker sig längre från strandlinjen än 100 meter. Generellt strandskydd råder i enlighet med gällande lagstiftning och beslut.

Inom områden med detaljplan samt inom naturreservat kan strandskyddet vara upphävt enligt särskilda beslut.





Beslut om utvidgat strandskydd i Håbo kommun, Uppsala län

Tillhör Länsstyrelsens beslut dnr. 511-2627-14, dat. 2014-12-17

Karta 1

Mälaren, Lilla Ullfjärden och Stora Ullfjärden

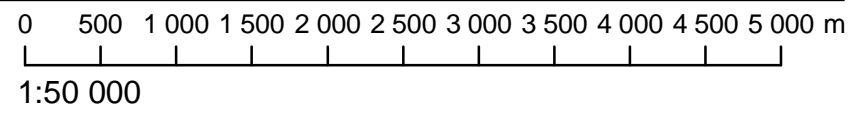
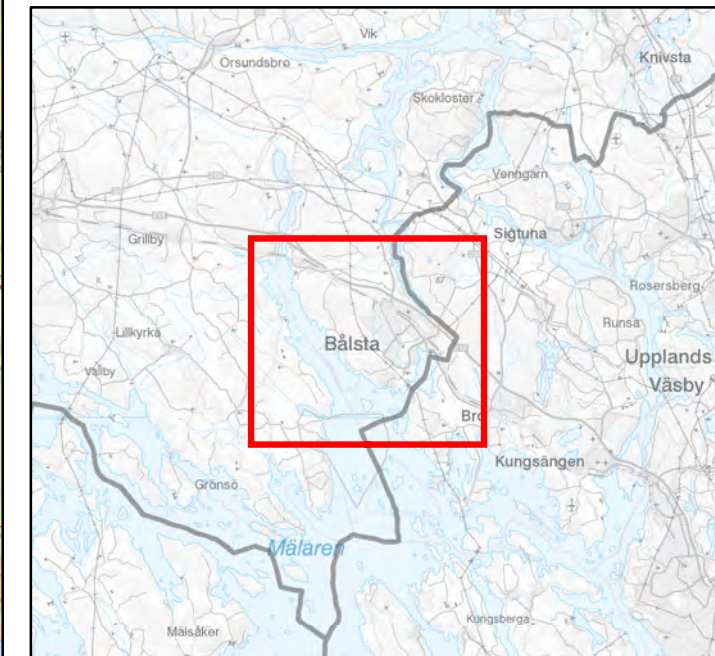
Teckenförklaring

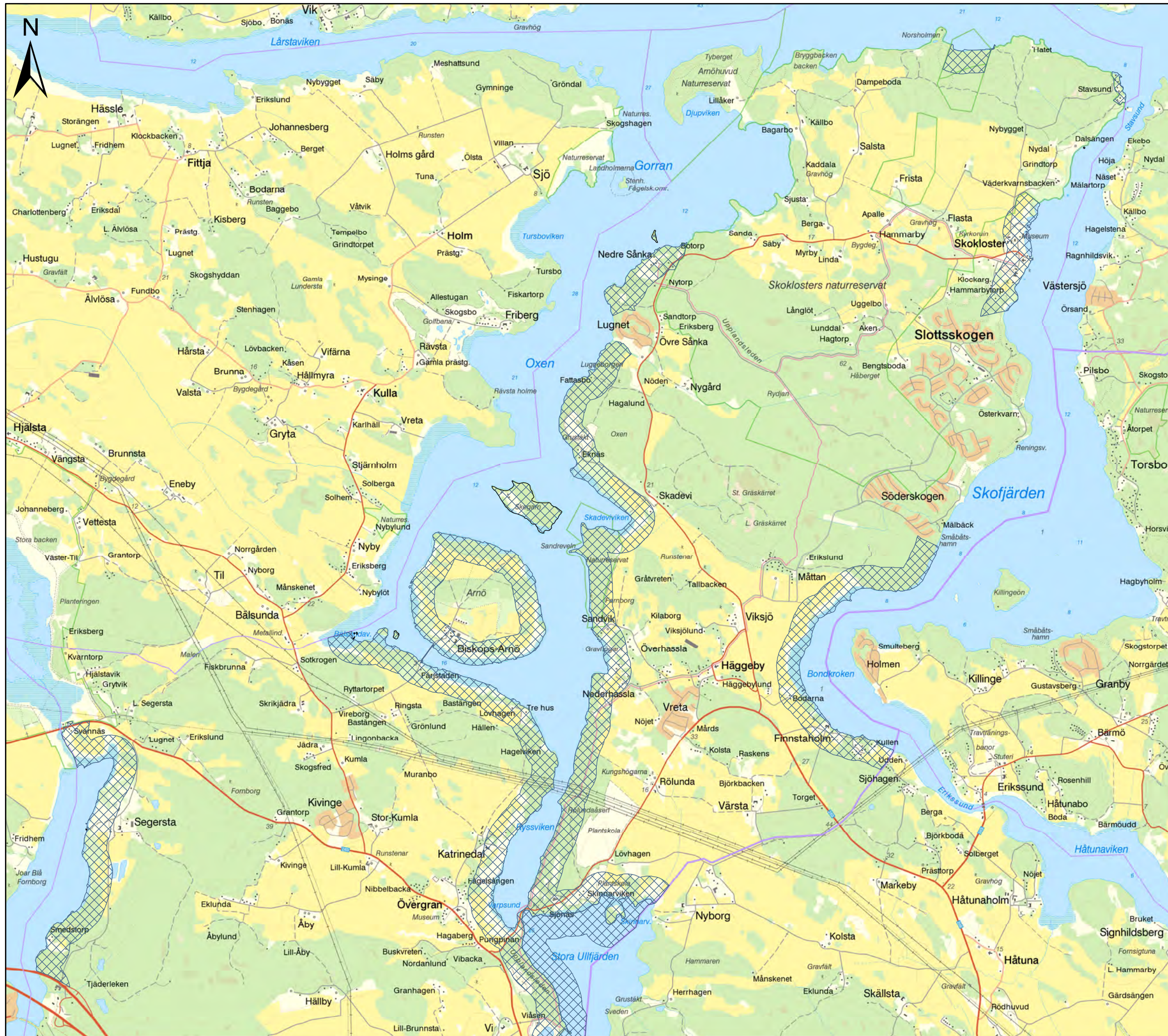
 Utvidgat strandskydd 300 m från strandlinjen vid normalt medelvattenstånd eller fram till bilväg

Upplysningar

Kartan visar endast var strandskyddet är utvidgat, det vill säga sträcker sig längre från strandlinjen än 100 meter. Generellt strandskydd råder i enlighet med gällande lagstiftning och beslut.

Inom områden med detaljplan samt inom naturreservat kan strandskyddet vara upphävt enligt särskilda beslut.





Beslut om utvidgat strandskydd i Håbo kommun, Uppsala län

Tillhör Länsstyrelsens beslut dnr. 511-2627-14, dat. 2014-12-17

Karta 2

Mälaren, Stora Ullfjärden

Teckenförklaring

 Utvidgat strandskydd 300 m från strandlinjen vid normalt medelvattenstånd

Upplysningar

Kartan visar endast var strandskyddet är utvidgat, det vill säga sträcker sig längre från strandlinjen än 100 meter. Generellt strandskydd råder i enlighet med gällande lagstiftning och beslut.

Inom områden med detaljplan samt inom naturreservat kan strandskyddet vara upphävt enligt särskilda beslut.

