








Manual för Håbo kommuns webbkartor







Håbo kommuns webbkartor är anpassade att användas i dator, mobil och surfplatta.

Funktionaliteten är uppdelad i primära och sekundära verktyg.

Primära verktyg

-  Information om kartans namn
-  Kartlager sorterade i undermappar
-  Utskriftsfunktion
-  Sökfunktion – skriv in hela eller del av adressen, namnet med mera
-  Hjälpfunktion
-  Zooma in – i mobilen och surfplattan kan du zooma in genom att nypa med fingrarna.
-  Zooma ut – i mobilen och surfplattan kan du zooma ut genom att dra med fingrarna.

Sekundära verktyg

-  Skapa och kopiera kartlänk
-  Visa och sök koordinat i olika koordinatsystem
-  Mät längd
-  Mät area
-  Visa din position (GPS-funktion)
-  Den sekundära verktygslådan i mobilen eller surfplattan

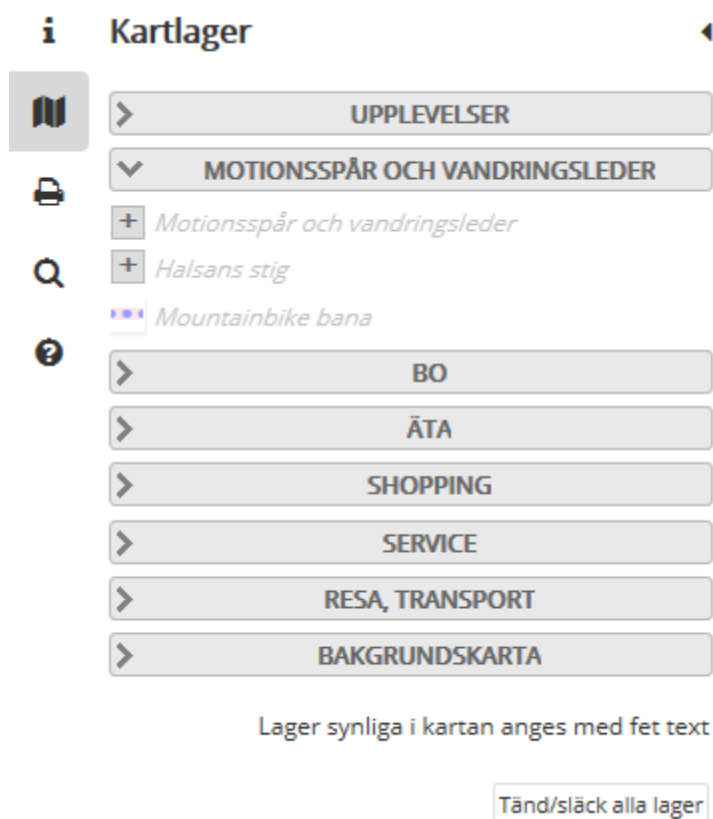
Hantera kartlager

Kartlager förekommer fristående eller sorterade i mappar.

Från början är alla mappar aktiva och namnet på mappen är i fet text. Genom att klicka på pilen till vänster om mappnamnet expanderar du mappen och sedan kan du klicka på enskilda lager för att göra dem synliga i kartan.

Om ett lager innehåller flera kategorier expanderar du ett sådant lager genom att klicka på plusknappen till vänster om lagernamnet. Lager synliga i kartan anges med fet stil.

Om du klickar på ett objekt i kartan får du kort information om objektet och en länk till mer detaljerad information.



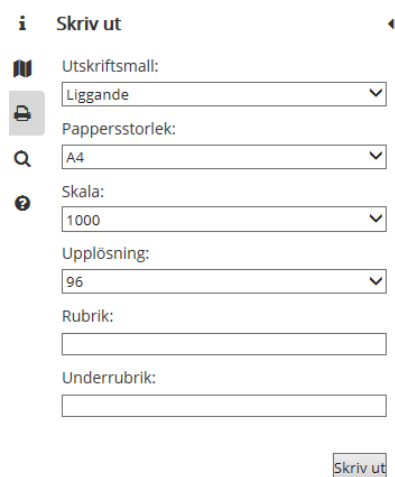
Hantera kartlager – bakgrundskarta

Du kan ändra bakgrundskarta i undermappen Bakgrundskarta. Det finns en färgkarta som visas från start, men även en gråtonad karta och flygfoto.

Skriv ut

Utskrift från kartan kan göras liggande eller stående i olika pappersformat. Du väljer skala och upplösning, och det finns möjlighet att ange en rubrik och en underrubrik.

Utskriftsområdet blir temporärt synligt i kartan som en ruta som kan flyttas genom att trycka och dra till önskad plats.



Sök

Med sökfunktionen söker du på adress, ortnamn, detaljplan eller företag beroende på vilken karta du använder.

Skriv in hela eller delar av namnet och välj från listan. Kartan zoomas automatiskt till ditt sökta objekt och markeras med en blå markör eller yta.

För att ta bort markören klickar du på Rensa i sökformuläret. En yta avmarkerar du lättast genom att klicka någonstans i kartbilden utanför sökresultatet.

Skala

Längst ner till vänster visas kartans aktuella skala.